









COMUNE DI MOLTRASIO

COMUNE DI MOLTRASIO
P.R.U.G. APROVATO CON D.G.R.
16/12/82 n.23382

LAGO DI COMO

LEGENDA

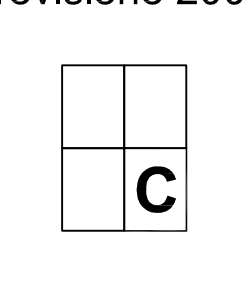
-  Corso d'acqua appartenente al reticolo idrico principale
-  Corso d'acqua appartenente al reticolo idrico minore ed individuato sulla cartografia ufficiale (C.T.R. e I.G.M.)
-  Corso d'acqua appartenente al reticolo idrico minore ed individuato sulla cartografia catastale
-  Corso d'acqua individuato sulla cartografia catastale senza più valenza idraulica
-  Probabile andamento tratto tominato individuato sulla cartografia catastale
-  Probabile andamento tratto tominato
-  Fascia di rispetto del reticolo idrico principale
-  Fascia di rispetto del reticolo idrico minore

COMUNE DI CERNOBBIO
PROVINCIA DI COMO

Individuazione del reticolo idrico minore
Definizione delle relative fasce di rispetto
e delle attività vietate o soggette
ad autorizzazione all'interno delle stesse

FASCE DI RISPETTO

Allegato 1
(revisione 2009)



Scala 1:2000

CO GEO Studio Associato di geologia applicata
CASTIGLIONI (co), gest. Paolo LUCINI (co), gest. Marco
Cristofari, Via S. Felice 45 - tel. 031/63044 fax 031/270119

Adottato con Delibera n. II
Il Sindaco Il Segretario Il Tecnico

COMUNE DI COMO - localita' Tavernola